



Durch ↓



Zürich

wie ich 

will



ZüriMobil

Vorstellung App und Stationen

Bürgerforum vom 18. Mai 2021

Immer das passende Verkehrsmittel, ...



...damit ich gar kein eigenes Auto mehr benötige.

Eckwerte der Mobilitätsplattform/App ZüriMobil



Strategisches Innovationsprojekt Stadt Zürich (v.a. Strategieschwerpunkt «Zukunftsformen der integrierten öffentlichen Mobilität», SmartCity, Stadtverkehr 2025 und Strategie 2035 - Digitale Stadt, Teil der Strategie der VBZ)



Gemeinsames Stadt-Projekt und Produkt der Dienstabteilungen

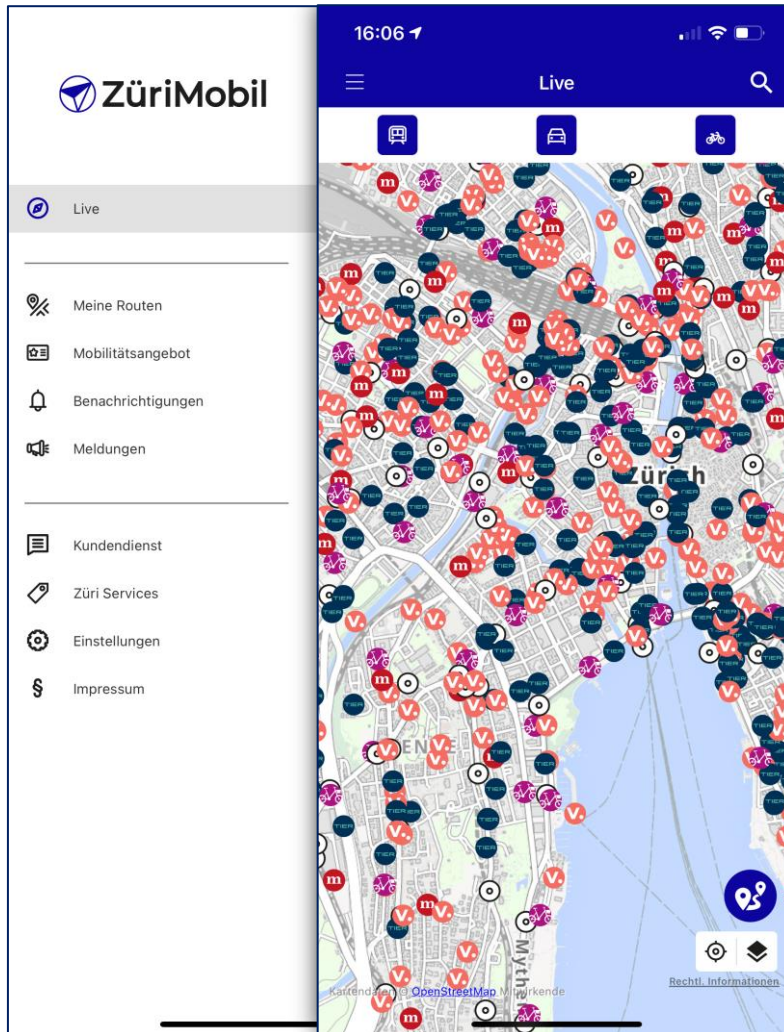
- Tiefbauamt Zürich (TAZ)
- Dienstabteilung Verkehr (DAV)
- Verkehrsbetriebe Zürich (VBZ)



Eine einfache, benutzerfreundliche, Städtzürcher Informations-, Planungs- und Buchungsplattform lokaler Mobilitätsdienstleistungen

- App als Schnittstelle zur Städtzürcher Bevölkerung
- Plattform als wichtiger Baustein für effektive Nutzung Digitalisierung und Automatisierung für die Stadt.

ZüriMobil



- **Mobilitätsanbieter** in Zürich **in einer App** nutzbar
- Plan- und **Echtzeitinformationen** für **Reiseplanung** einschl. Routing
 - für **Nahverkehr** ausgelegte Fahrplan-App, Störungsinfo's sowie
 - eigenes städtisches **Routing für Fuss- und Velowege**
 - **Verkehrsinformationen**
- Tarifinformationen und **Buchung** durch Verlinkung/App-Absprung
- Keine Registrierung aktuell notwendig
- Datenschutz ist einzuhalten
- Erfassung von Bewegungsdaten
 - Nur nach expliziter Einwilligung der Nutzerinnen und Nutzer
 - Nur anonymisierte Daten werden genutzt
- Schrittweise Aufnahme weiterer Dienstleister/Dienstleistungen



ZüriMobil – aktueller Stand

ZüriMobil vernetzt die Mobilitätsangebote stadtweit **digital** und **physisch**. Die Stadtzürcher/-innen erhalten so einen **einfachen Zugang** zur Mobilität.



ZüriMobil App

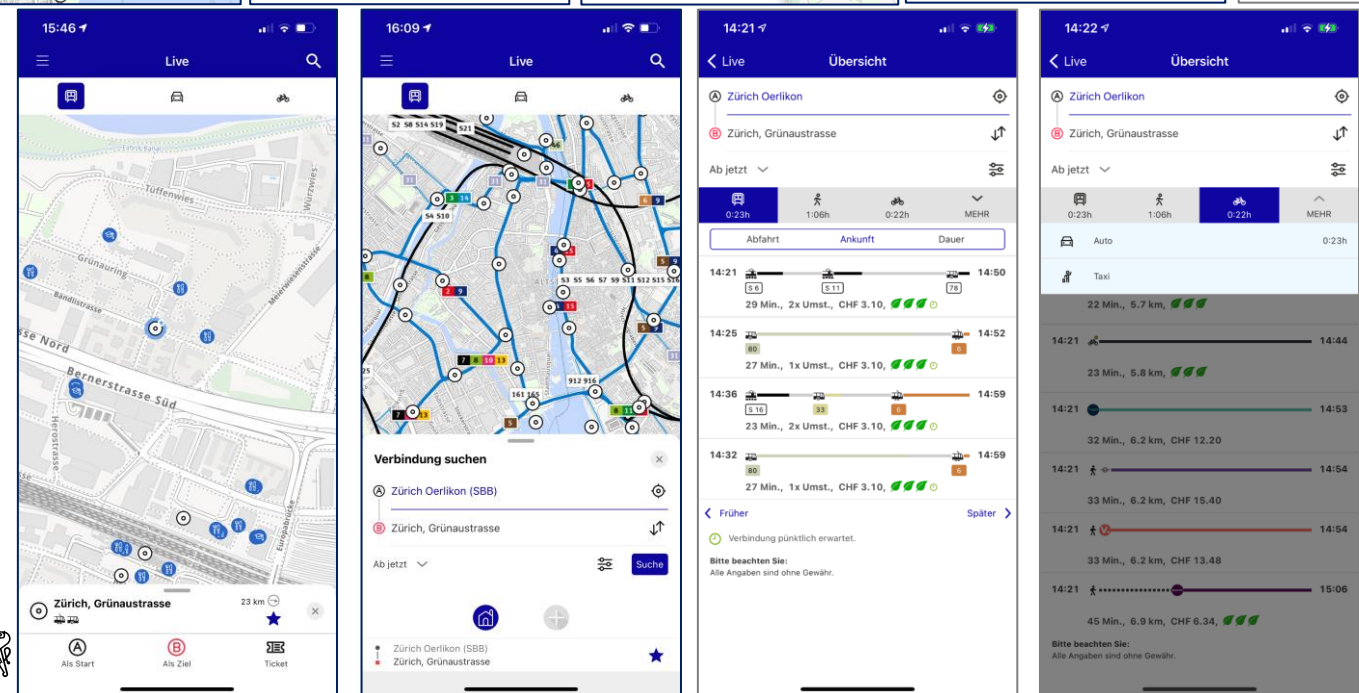
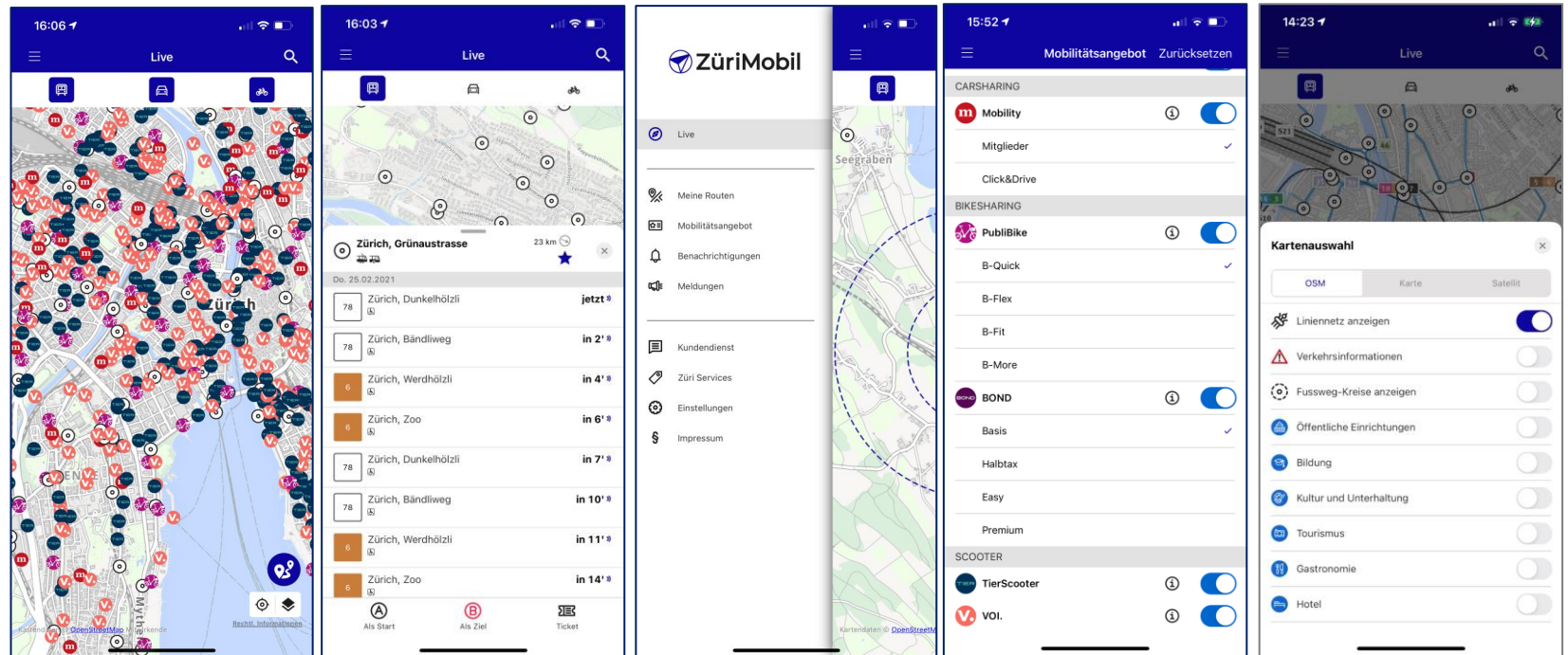
- Informations- und Reiseplanungsunterstützung & Shared Mobility für Urbanregion Zürich
- Gestartet mit Integration von öV, Mobility, Publibike, TIER, (Voi)
- Buchung erfolgt per Absprung auf die Apps der Mobilitätspartner
- Neue Features wie symbolische Anzeige CO₂, Take-Me-Home, Favoriten auf der Karte, Orts-POI (Hotels, Restaurant, etc.),...
- Weitere Mobilitätspartner-Integration von Bird, Bond & Pikmi. Es folgen 2 Taxi-Anbieter und Anzeige der ZüriMobil Stationen bis Mai/Juni 2021. Dritter Taxi-Anbieter TaxiGo! bis Ende Sommer 2021.
- Bis Ende Sommer 2021 werden insgesamt 12 Mobilitätsangebote integriert sein.

ZüriMobil Station

- 3 ZüriMobil Stationen in Betrieb:
 - Flurstrasse (inkl. Ladesäulen Mobility und Bond)
 - Seebach (inkl. Ladesäule Bond)
 - Heuried
- Eine Erweiterung für Unternehmen (B2B) ist in Abklärung. Unternehmen haben das Bedürfnis ein nachhaltiges Mobilitätsangebot auf ihrem Areal für ihre Mitarbeitenden anzubieten.



ZüriMobil App



ZüriMobil Stationen



ZüriMobil Station

- Physischer **Pilotversuch** auf Flächen der Verkehrsbetriebe Zürich
 - Lokale **Bündelung** der ZüriMobil-Mobilitätsangebote
 - Link zur **ZüriMobil App** (gemeinsamer Auftritt, gleiche Mobilitätsangebote etc.)
 - Fokus liegt auf Aussenquartieren bzw. **letzter Meile**
 - **Kooperation** mit verschiedenen Partnern aus Mobilitätsbranche
 - **Minimale** bauliche Massnahmen
 - Fundierte **Auswertung** mittels Datenanalyse, Marktforschung und Kundenpartizipation
- Ausweitung auf mind. 1 weiteren Standort mit **unterschiedlicher** Charakteristik



Pilot-Stationen in Betrieb



Kontakt

Susanne Grün

Projektleiterin Mobilitätsplattform ZüriMobil

susanne.gruen@vbz.ch

+41 76 316 15 22

